

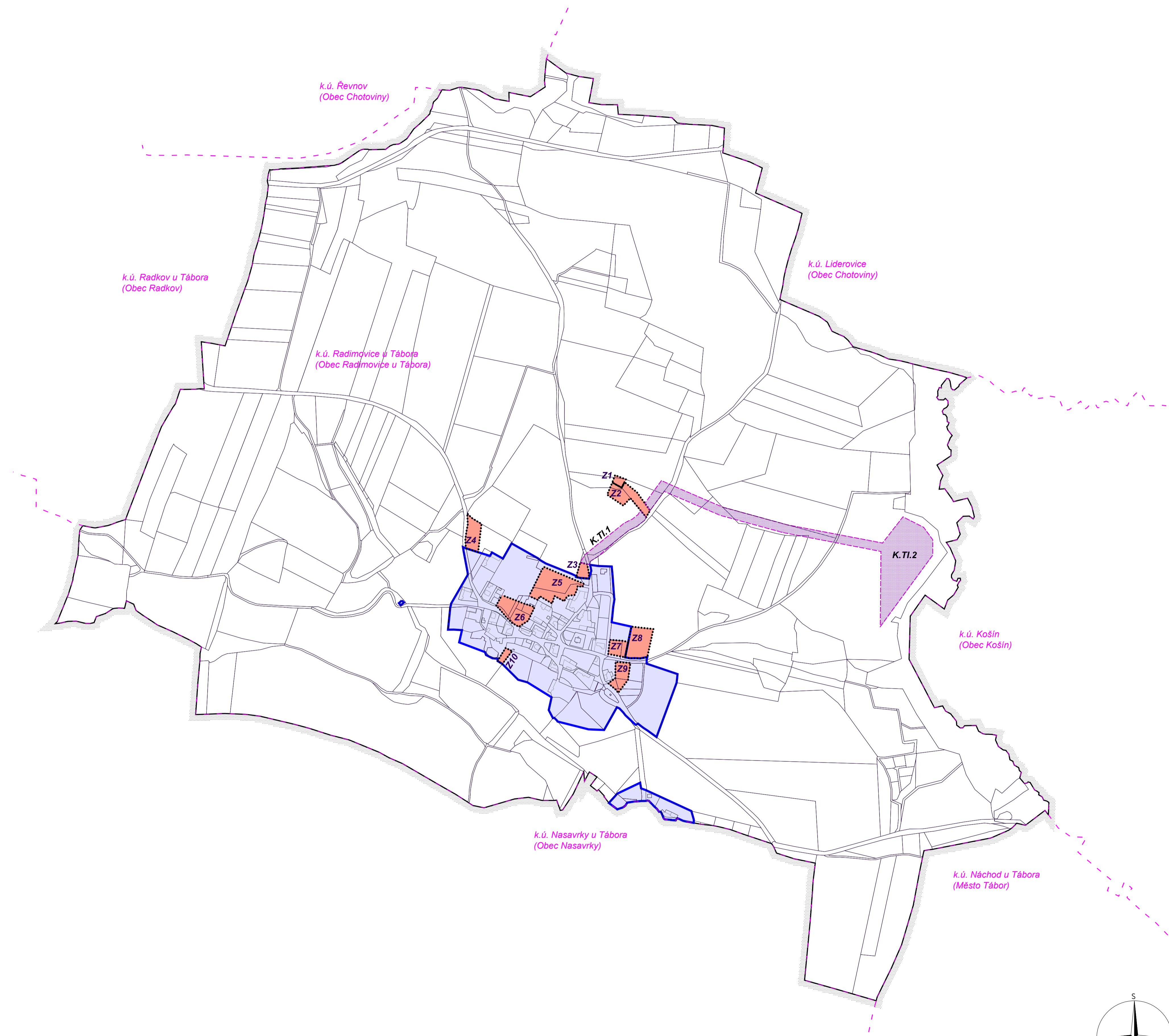
VÝKRES ZÁKLADNÍHO ČLENĚNÍ ÚZEMÍ

1 : 5 000







ÚZEMNÍ PLÁN

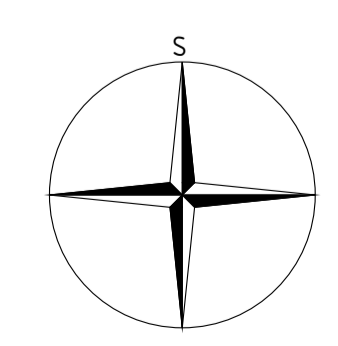
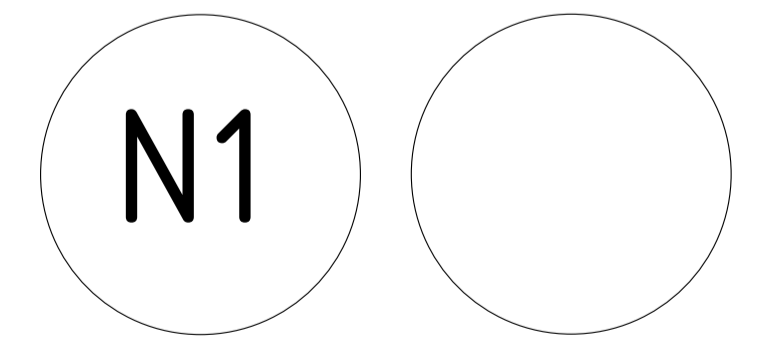
RADIMOVICE

U TÁBORA



LEGENDA

-  hranice řešeného území
-  hranice katastrálního území
-  hranice parcel
-  zastavěné území vymezené ke dni 1. 11. 2021
-  zastavitelné plochy, označení plochy
-  K.TI.1 koridory technické infrastruktury, označení koridoru



PARÉ

ÚZEMNÍ PLÁN RADIMOVICE U TÁBORA	
VÝKRES ZÁKLADNÍHO ČLENĚNÍ ÚZEMÍ	
Příizovatel	Městský úřad Tábor, odbor rozvoje
Schvalující orgán	Zastupitelstvo obce Radimovice u Tábora
Zpracovatel	Design M.A.A.T., s. r. o., IČO: 281 47 588
Zodpov. projektant	Ing. arch. Martin Jirovský, Ph.D., MBA, DiS., ČKA 03 311
Datum: listopad 2021	Fáze: Návrh ÚP pro opak. veřejné projednání M 1 : 5 000